
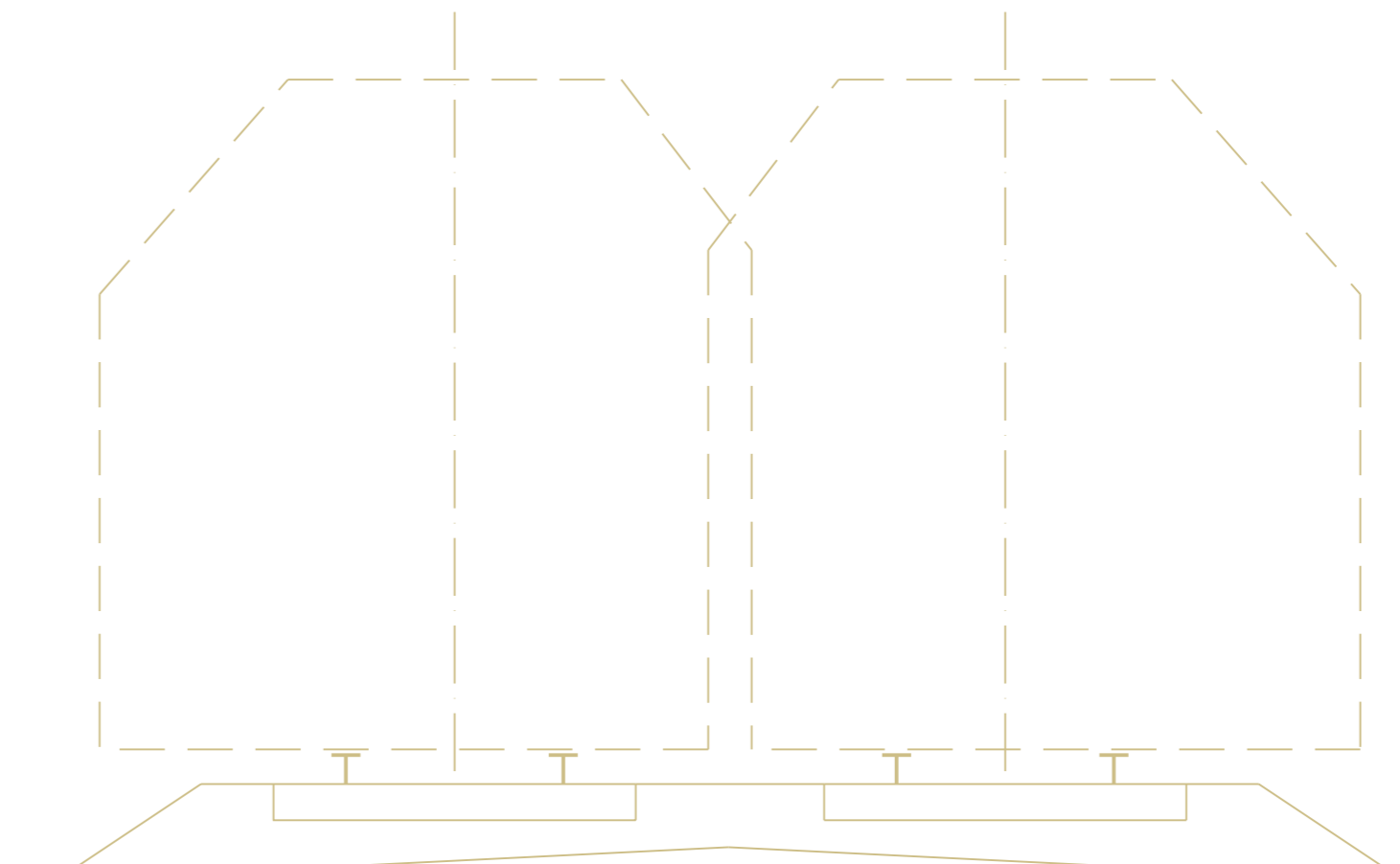
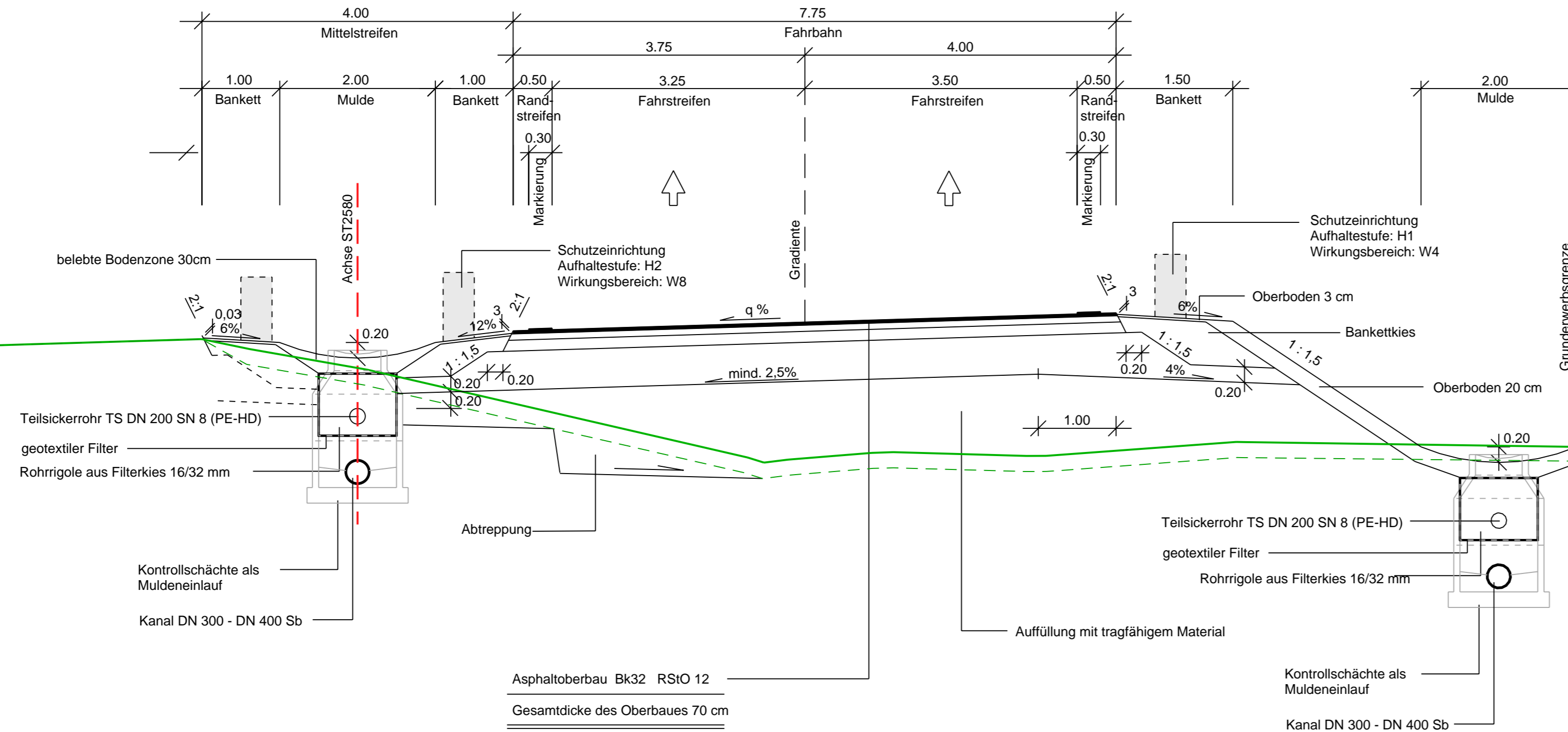


# Straßenquerschnitt St 2580 RQ 21 - Bk32

## Deckschicht gemäß Anforderungen RLS-90 mit 2 dB (A) Abzug

### Bau-km 1+300 bis Bau-km 2+880



Böschungshöhe h	h ≥ 2,00m	h < 2,00m
Damm		
Einschnitt		
Regelböschung	1 : 1,5/1 : 2	b = 3,00 m
Allgem. Böschungsmaße	1 : n	b = 2 · n
Tangentenlänge der Ausrundung	3,00 m	1,5 · h

	bearbeitet	Datum	Name
	gezeichnet	Dez. 2013	Bär
	geprüft	Dez. 2013	Ze.
Projekt: 131922			
Datei: Regelquerschnitt_FE			

Freistaat Bayern Staatliches Bauamt Freising Fachbereich Straßenbau München		bearbeitet	Datum	Name
		gezeichnet	Dez. 2013	Bonecke
		geprüft	Dez. 2013	Bonecke
Reg.-Nr.: 1402 - 3 r - 3 P				

Nr.	Art der Änderung	Name	Zeichen

## FESTSTELLUNGSENTWURF

Straßenbauverwaltung Freistaat Bayern	Unterlage / Blatt-Nr.: 14 / 2 Straßenquerschnitt Bau-km 1+300 bis Bau-km 2+880
Straße / Abschn.-Nr / Station: St2580_140_0,000 bis St2580_160_0,318	Maßstab: 1 : 50
PROJIS-Nr.:	

**St 2580, Flughafentangente Ost**  
**4-streifiger Ausbau der St 2580**  
**zwischen der St 2584 und der St 2084**  
 Bau-km 0+000 bis Bau-km 5+565  
 St2580\_140\_0,000 bis St 2580\_160\_0,318

Aufgestellt:  
 München, den 19.12.2013  
 Staatliches Bauamt

Oitzmann, Baudirektor